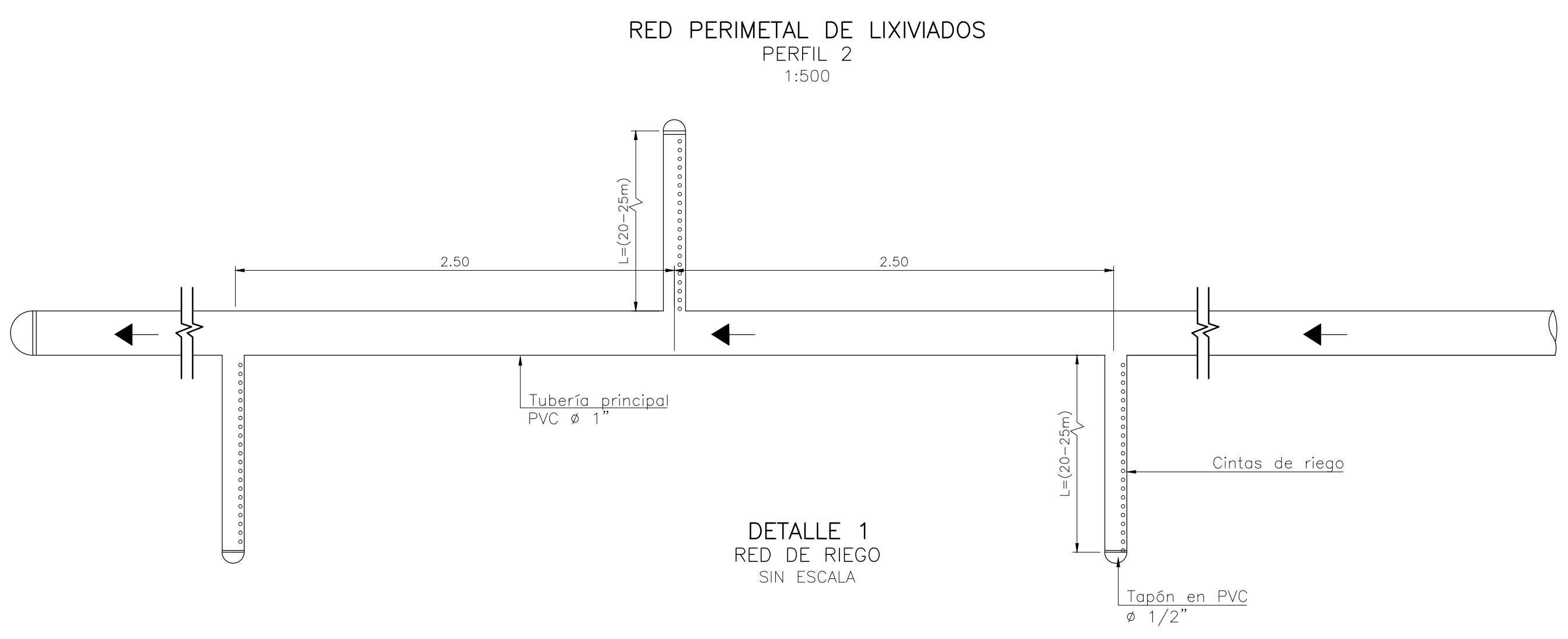
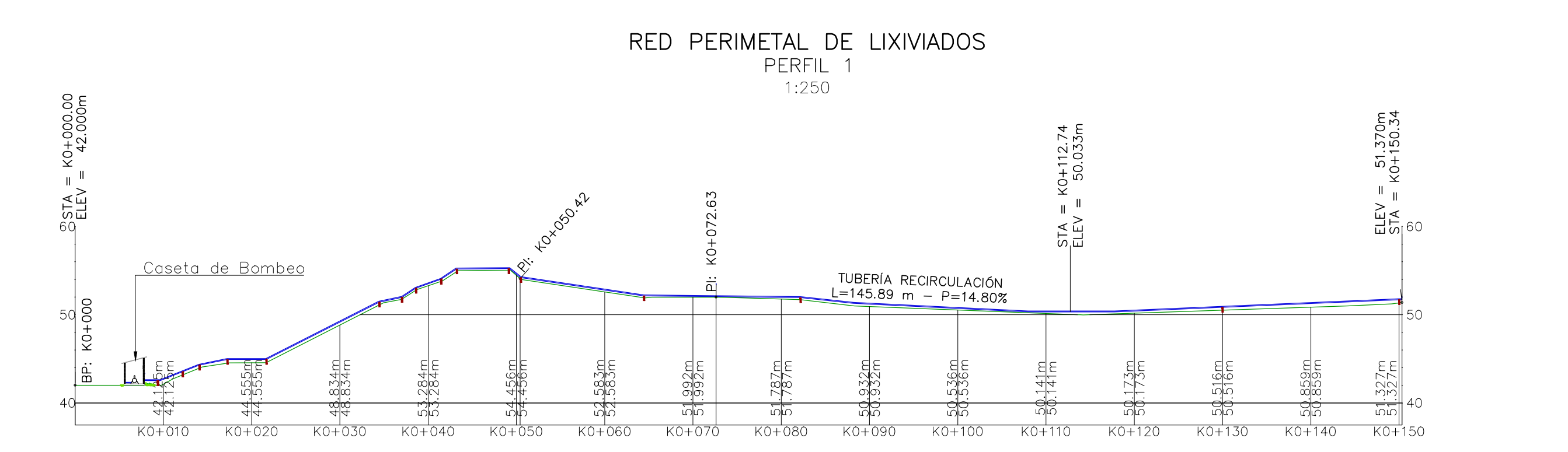
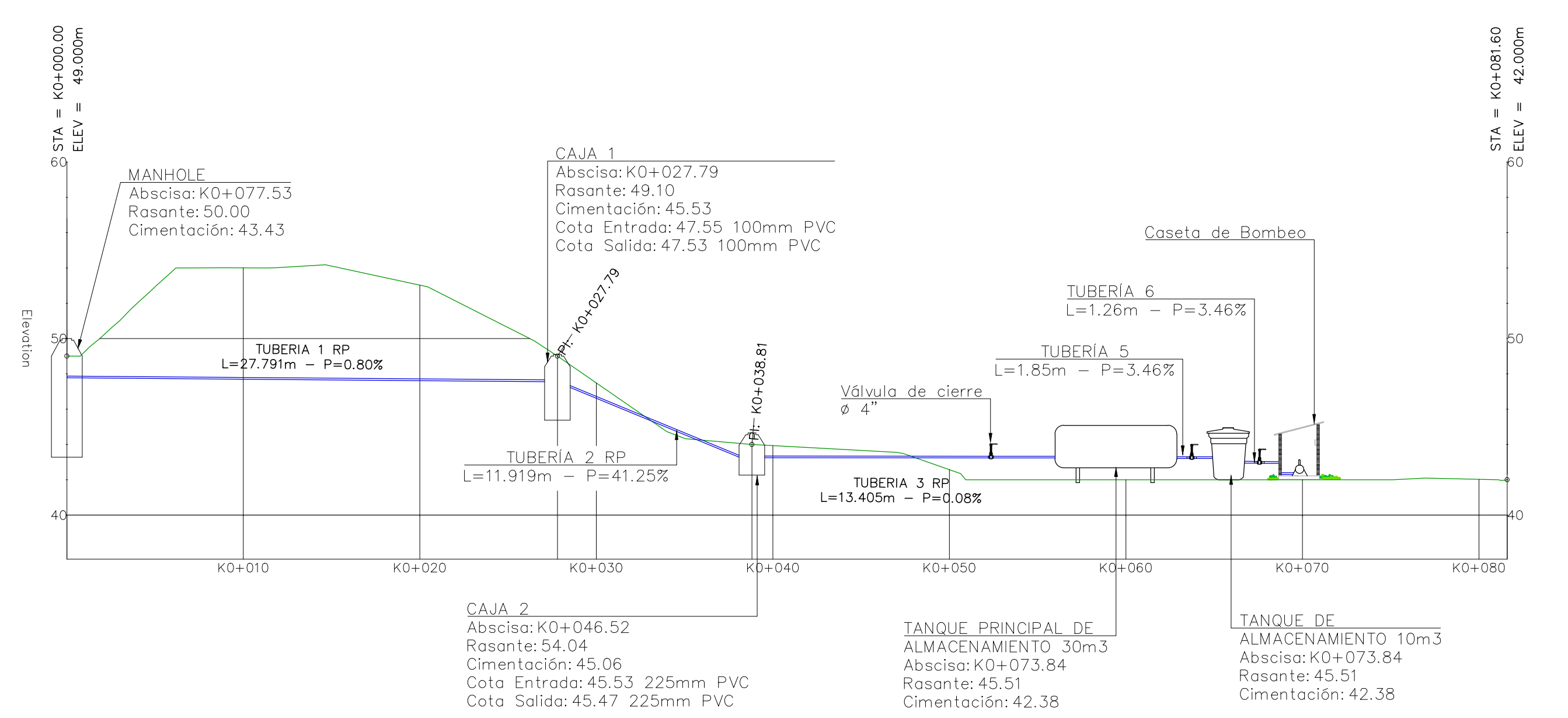


PLANTA GENERAL
RED DE RECIRCULACIÓN
1:500

Nombre Tubería	Diámetro	Longitud	Pendiente	Coordenadas Inicio	Coordenadas Final
TUBERIA 1 RP	100mm	27.790	0.800%	(1123157.9779; 1050133.3145)	(1123136.1185; 1050116.1551)
TUBERIA 2 RP	100mm	11.018	41.250%	(1123136.1185; 1050116.1551)	(1123125.6960; 1050112.5814)
TUBERIA 3 RP	100mm	13.405	0.080%	(1123125.6960; 1050112.5814)	(1123112.5399; 1050110.0112)

Nombre Caja	Detalles	Coordenadas
MANHOLE	Rasante = 49.100 Cimentación = 45.528 Altura Estructura = 3.572m	(1123136.1185; 1050116.1551)
CAJA 1	Rasante = 44.652 Cimentación = 42.413 Altura Estructura = 2.239m TUBERIA 2 RP Entrada = 42.983 TUBERIA 3 RP Salida = 43.245	(1123125.6960; 1050112.5814)
CAJA 2	Rasante = 46.153 Cimentación = 41.235 Altura Estructura = 4.918m TUBERIA 3 RP Entrada = 43.235	(1123112.5399; 1050110.0112)

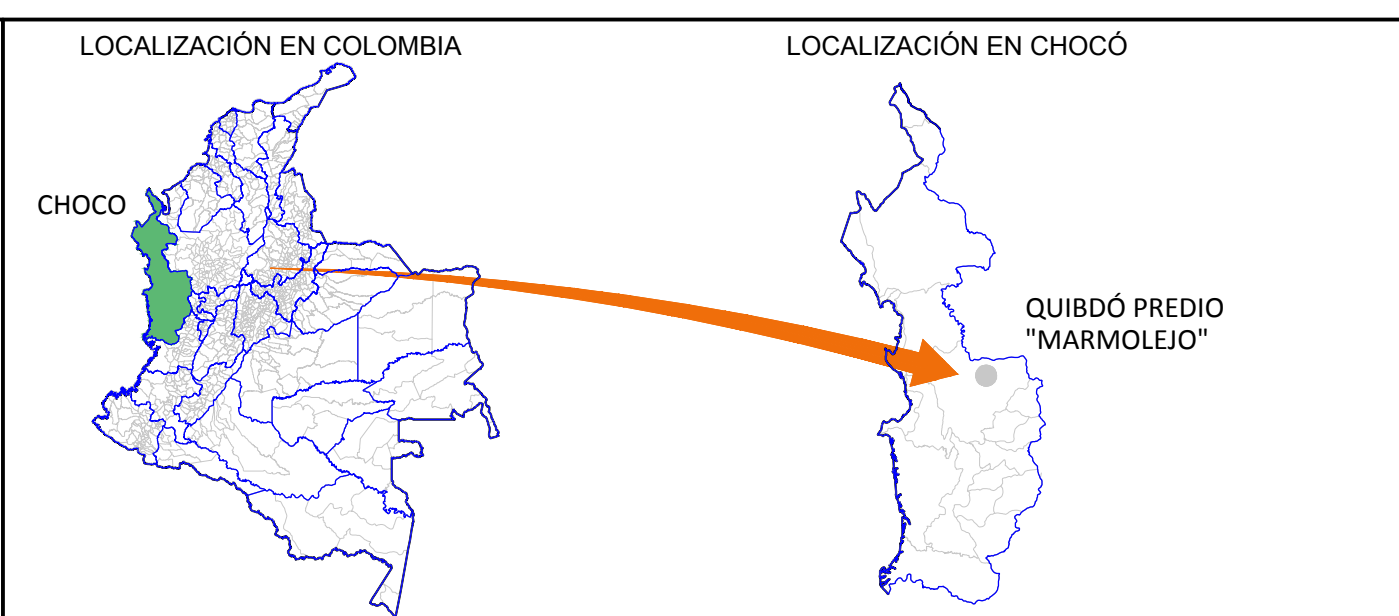
	RIO - QUEBRADA
	CURVA INDICE
	CURVA INTERMEDIA
	VIA PAVIMENTADA
	VIA SIN PAVIMENTAR
	CERCA
	LINDERO
	TOPOGRAFIA EXISTENTE
	MODELO DE EXCAVACION
	CORTE
	LLENADO
	P-X PUNTOS DE COORDENADAS



Hs
HIDROSUELOS

DIRECTOR
Ing. María Alexandra Degiovanni
T.P. 05238060092 ANT

ESPECIALISTA
Ing. Wilson Daniel Díaz Espejo
T.P. 15238-293797 BYC



FECHA	MODIFICACIÓN	ESPECIFICACIÓN	FIRMA

NOMBRE DEL PROYECTO
PLAN OPERATIVO PARA LA DISPOSICIÓN FINAL DE RESIDUOS SÓLIDOS EN EL BOTADERO "MARMOLEJO" DE LA CIUDAD DE QUIBDÓ

DEPARTAMENTO DEL CHOCÓ

UBICACIÓN
PREDIO "MARMOLEJO" QUIBDÓ - CHOCÓ

CONTIENE
SISTEMA DE RECIRCULACIÓN

ESCALA:
INDICADAS

ARCHIVO
Plano PO-C05 - Red perimetral y sistema de recirculación.org

No PROYECTO
Contrato FB-002-36-2015

REVISÓ
Ing. Diana Mageid Palacio M.

APROBÓ
Ing. Carlos Alberto Parra

FECHA
Octubre del 2015

No PLANO
PO-C-05